

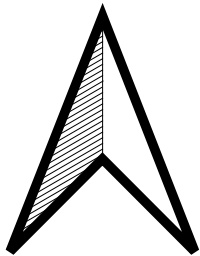
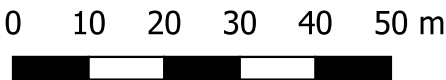
MIEJSCOWY PLAN ZAGOSPODAROWANIA PRZESTRZENNEGO DLA CZĘŚCI TERENÓW POŁOŻONYCH NA OBSZARZE GMINY BARANÓW

Układ współrzędnych: PUWG 2000 strefa 7 (EPSG:2178)
Plan miejscowy wykonano na kopii mapy zasadniczej w postaci wektorowej w skali 1:1000, pochodzącej z Wydziału Geodezji, Kartografii, Katastru i Gospodarki Nieruchomościami Starostwa Powiatowego
Data wykonania kopii:2024-10-21
Nr licencji: GN-OD.6642.1.1843.2024_0614_P

Załącznik Nr 30
do Uchwały Nr
Rady Gminy Baranów
z dnia

obręb: Wola Czołnowska

SKALA 1:1000



LEGENDA:

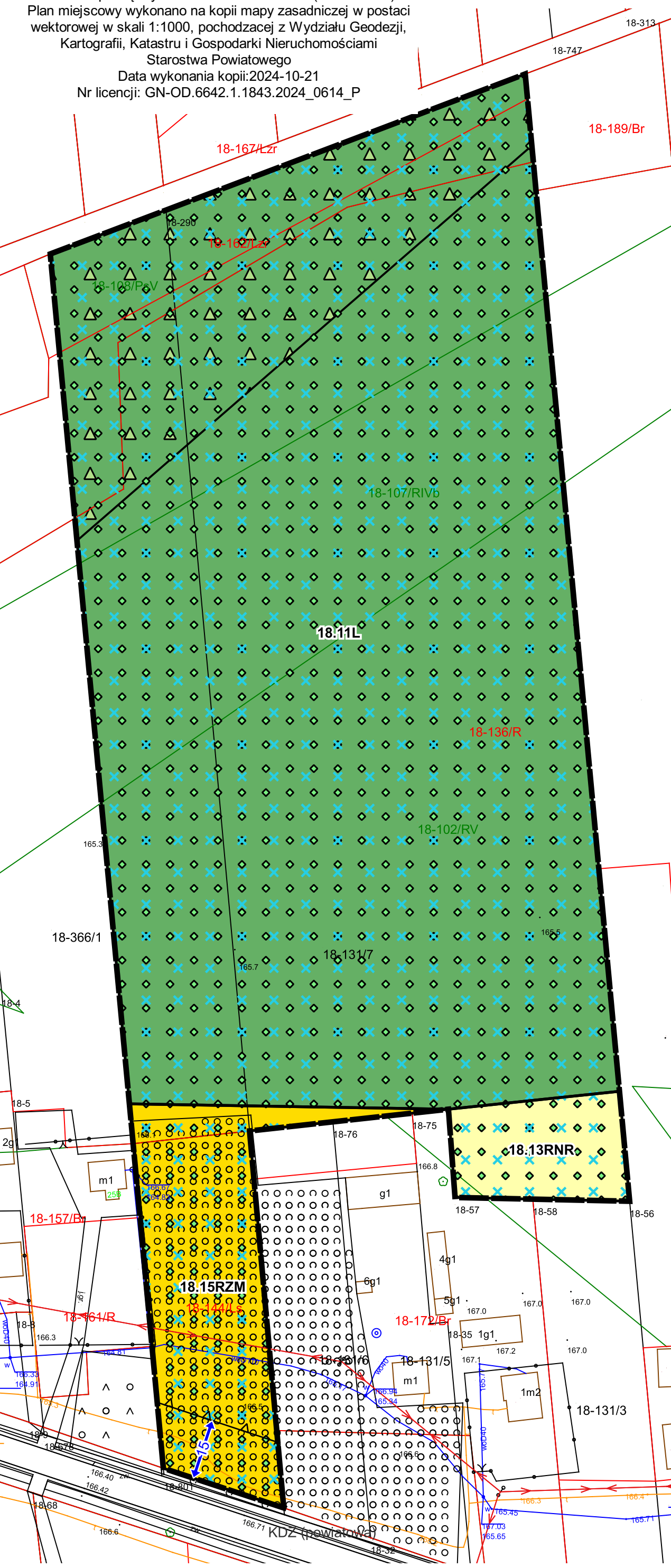
- granica obszaru objętego miejscowym planem zagospodarowania przestrzennego
- linie rozgraniczające tereny o różnym przeznaczeniu lub różnych zasadach zagospodarowania
- RNR

teren gruntów ornych oraz upraw
- RZM

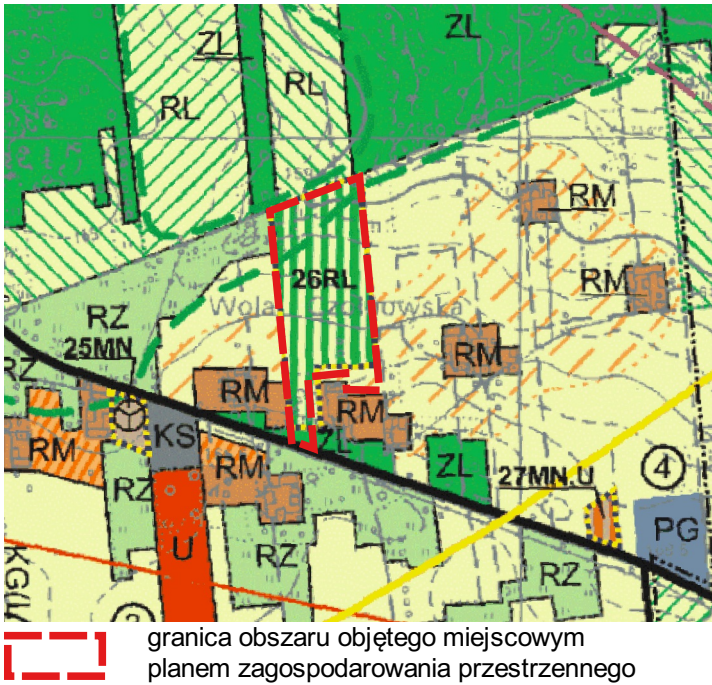
teren zabudowy zagrodowej
- L

teren lasu
- obszar występowania Głównego Zbiornika Wód Podziemnych Nr 406 Niecka Lubelska (Zbiornik Lublin)
- korytarz ekologiczny "Dolina Dolnego Wieprza"
- Przyrodniczy System Gminy
- KDZ

oznaczenie informacyjne terenu drogi zbiorczej (w kategorii powiatowej) zlokalizowanej poza obszarem objętym planem



WYRYS
ZE STUDIUM UWARUNKOWAŃ I KIERUNKÓW
ZAGOSPODAROWANIA PRZESTRZENNEGO GMINY BARANÓW
PRYJĘTEGO UCHWAŁĄ NR XXIII/198/2022 RADY GMINY BARANÓW
Z DNIA 25 LUTEGO 2022 r.
SKALA 1:10 000



- OZNACZENIA DO WYRYSU ZE STUDIUM
- GRANICE TERENÓW O RÓŻNYCH ZASADACH ZAGOSPODAROWANIA
- SYSTEM PRZYRODNICZY GMINY
- ZL

OBSZARY LASÓW I ZADRZEWIEŃ
- PG

TERENY POWIERZCHNIOWEJ EKSPLOATACJI ŻŁÓŻ
- RL

TERENY WSKAZANE DO ZALESIEŃ
- TERENY UPRAW POŁOWYCH I OGRODNICZYCH BEZ PRAWA ZABUDOWY
- RZ

TERENY TRWAŁYCH UŻYTKÓW ZIELONYCH
- KS

TERENY URZĄDZEŃ KOMUNIKACJI SAMOCHODOWEJ
- MN

OBSZARY ZABUDOWY JEDNORODZINNEJ I ZAGRODOWEJ
- RM

OBSZARY ZABUDOWY ZAGRODOWEJ I JEDNORODZINNEJ
- OBSZARY ZABUDOWY ZAGRODOWEJ ROZPROSZONEJ
- GRANICA OBSZARÓW OBJĘTYCH ZMIANĄ PRZEZNACZENIA
- MN

TERENY ZABUDOWY Z PRZEWAGĄ ZABUDOWY MIESZKANIOWEJ JEDNORODZINNEJ
- MN,U

TERENY ZABUDOWY MIESZKANOWO-USŁUGOWEJ
- U

USŁUGI PUBLICZNE I KOMERCYJNE
- EN

TERENY URZĄDZEŃ WYTWARZAJĄCYCH ENERGIĘ Z ODNAWIALNYCH ŹRÓDEŁ ENERGII O MOCY PRZEKRACZAJĄCEJ 100 kW
- RL

TERENY DOLESIEŃ
- SIEĆ ELEKTROENERGETYCZNA ŚREDNIEGO NAPIĘCIA I STACJE TRANSFORMATOROWE
- ISTNIEJĄCE LINIE ELEKTROENERGETYCZNE 15 kV (NAPOWIETRZNE/KABLOWE)
- DN 700

TRANZYTOWY GAZOCIĄG WYSOKIEGO CIŚNIENIA
- KP()

DROGI POWIATOWE